

令和7年度
秋田自動車道
北上西 ～ 湯田間水文調査

参 考 図

令和7年10月

東日本高速道路株式会社 東北支社
横手工事事務所

目 次

1	・ 位 置 図 (1) ~ (2)	・ ・ ・ ・ ・	1 ~ 2
2	・ 平 面 図 (1) ~ (11)	・ ・ ・ ・ ・	3 ~ 13



位置図(1)

1 / 13

令和7年度 秋田自動車道 北上西～湯田間水文調査



令和7年度 秋田自動車道
北上西～湯田間水文調査

位置図(1)			
図面の種類	位置図(1)		
縮尺	-	図面番号	-
設計会社名			
施工会社名			
事務所名	東日本高速道路株式会社 東北支社 横手工務事務所		

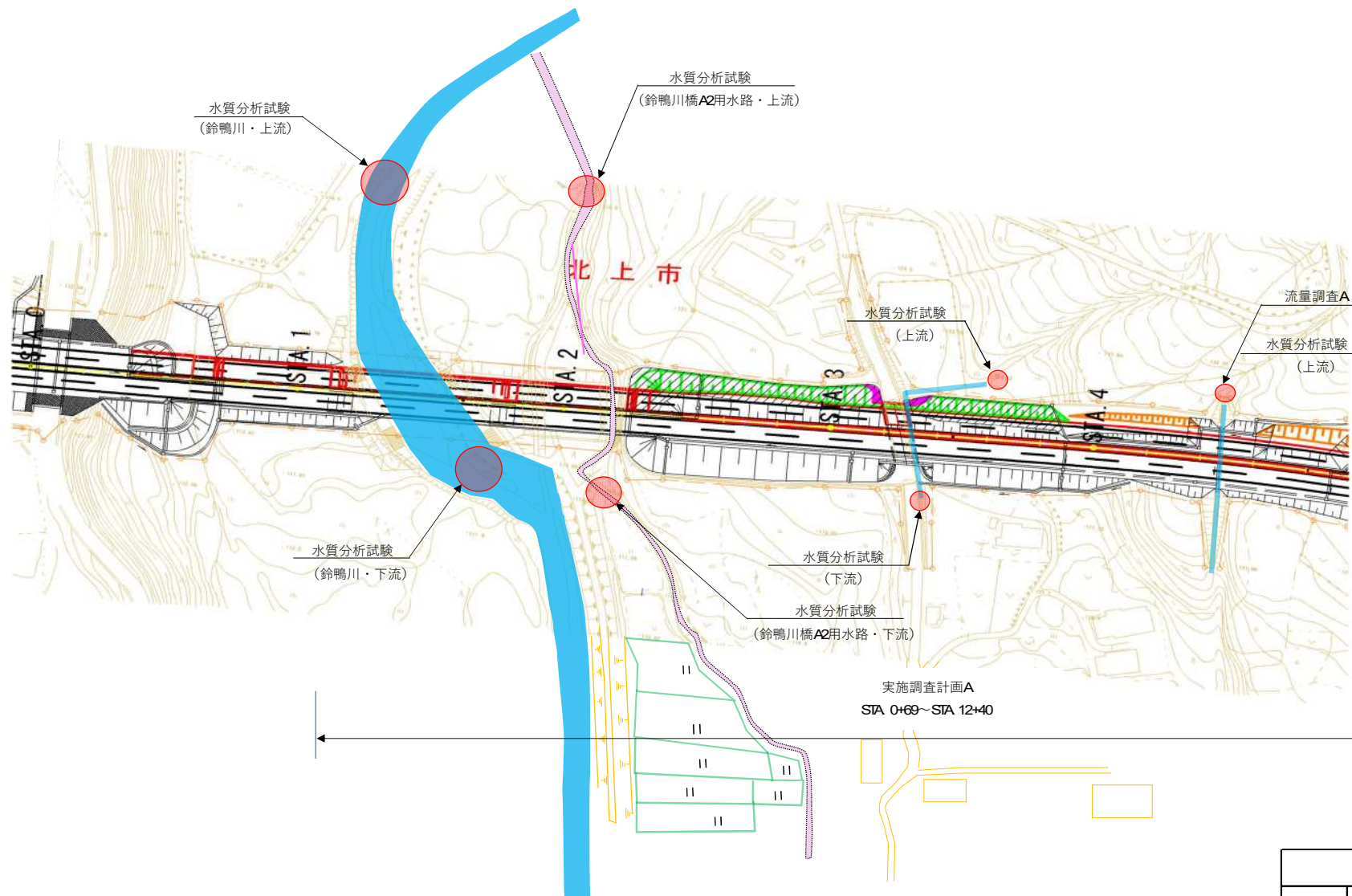
位置図(2)

令和7年度 秋田自動車道 北上西～湯田間水文調査

令和7年度 秋田自動車道
北上西～湯田間水文調査

図面の種類	位置図(2)		
縮尺	-	図面番号	-
設計会社名			
施工会社名			
事務所名	東日本高速道路株式会社 東北支社 横手工務事務所		

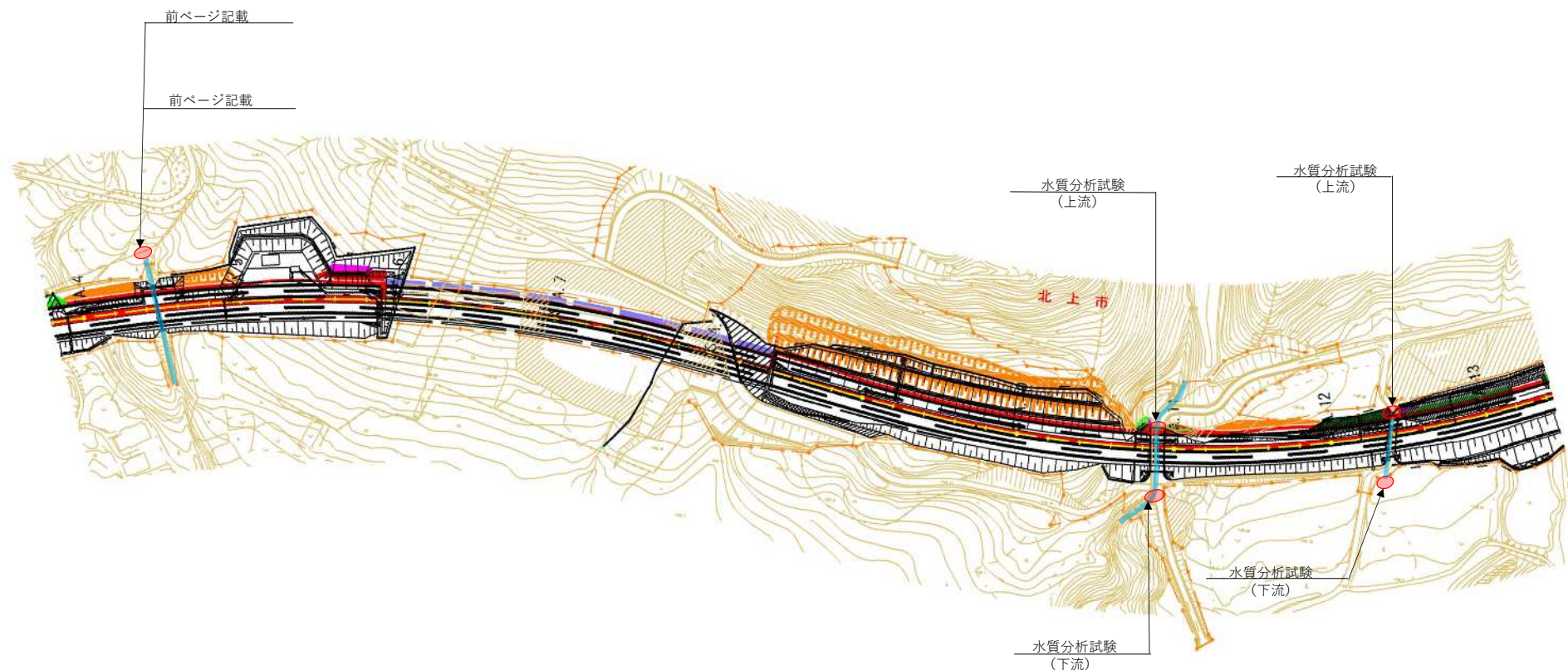
平 面 図 (1)



令和7年度 秋田自動車道
北上西 ～ 湯田間水文調査

図面の種類	平 面 図 (1)		
縮 尺	-	図面番号	-
設計会社名			
施工会社名			
事務所名	東日本高速道路株式会社 東北支社 横手工事事務所		

平 面 図 (2)

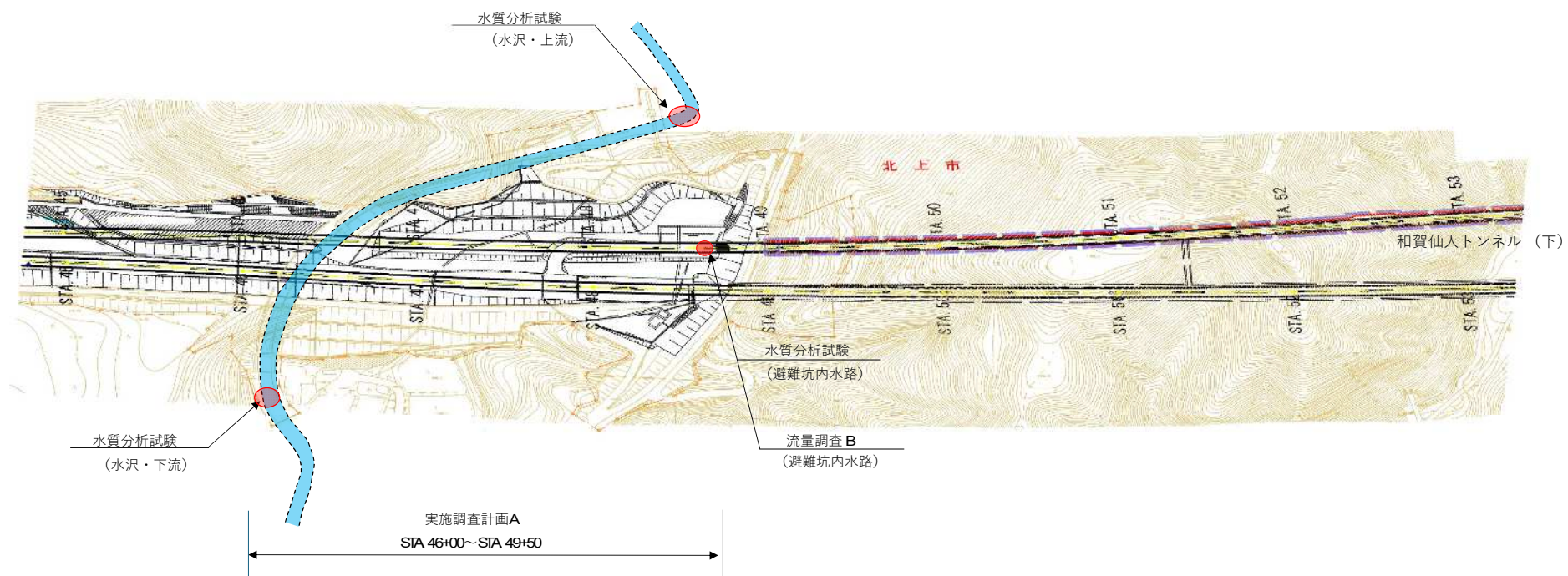


実施調査計画A
STA 0+69～STA 12+40

令和7年度 秋田自動車道
北上西～湯田間水文調査

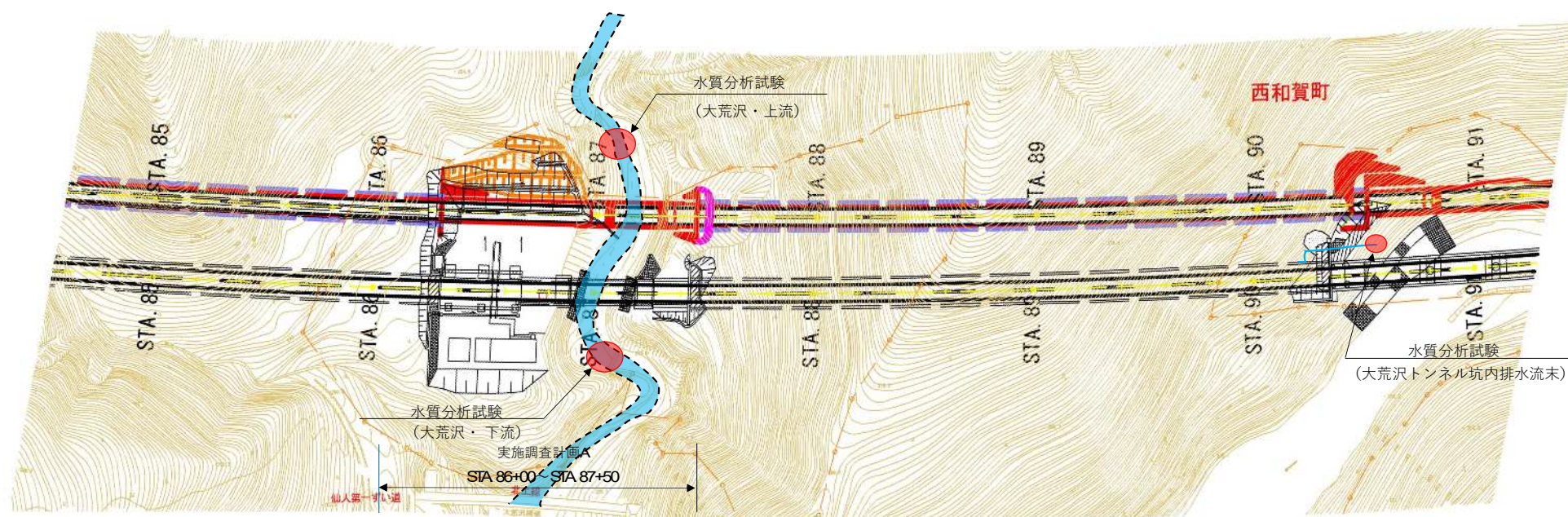
図面の種類	平 面 図 (2)		
縮 尺	-	図面番号	-
設計会社名			
施工会社名			
事務所名	東日本高速道路株式会社 東北支社 横手工事事務所		

平 面 図 (3)

令和7年度 秋田自動車道
北上西～湯田間水文調査

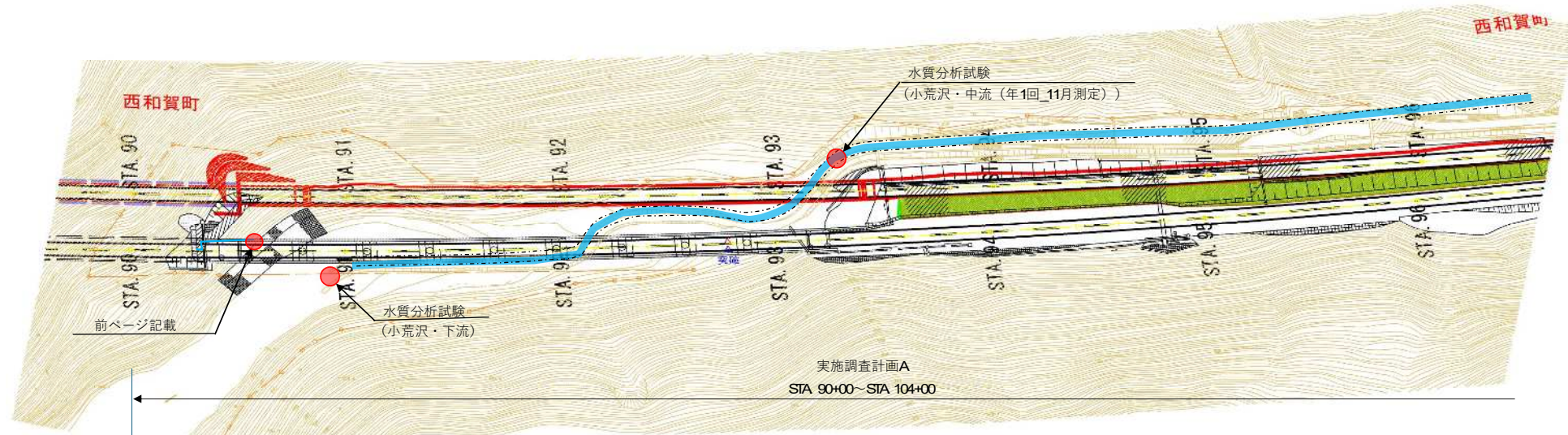
図面の種類	平 面 図 (3)		
縮 尺	-	図面番号	-
設計会社名			
施工会社名			
事務所名	東日本高速道路株式会社 東北支社 横手工事事務所		

平 面 図 (4)



令和7年度 秋田自動車道 北上西 ～ 湯田間水文調査			
図面の種類	平 面 図 (4)		
縮 尺	-	図面番号	-
設計会社名			
施工会社名			
事務所名	東日本高速道路株式会社 東北支社 横手工事事務所		

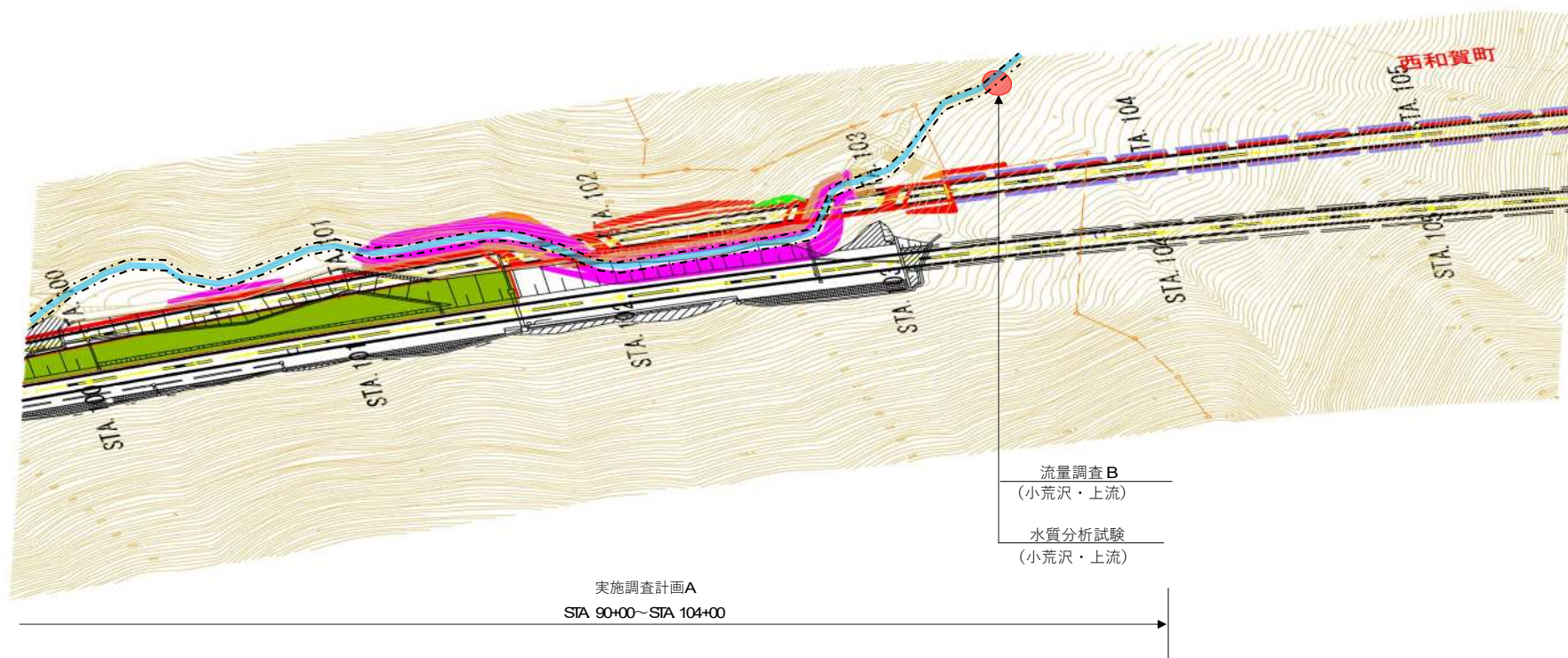
平 面 図 (5)



令和7年度 秋田自動車道
北上西 ~ 湯田間水文調査

図面の種類	平 面 図 (5)		
縮 尺	-	図面番号	-
設計会社名			
施工会社名			
事務所名	東日本高速道路株式会社 東北支社 横手工事事務所		

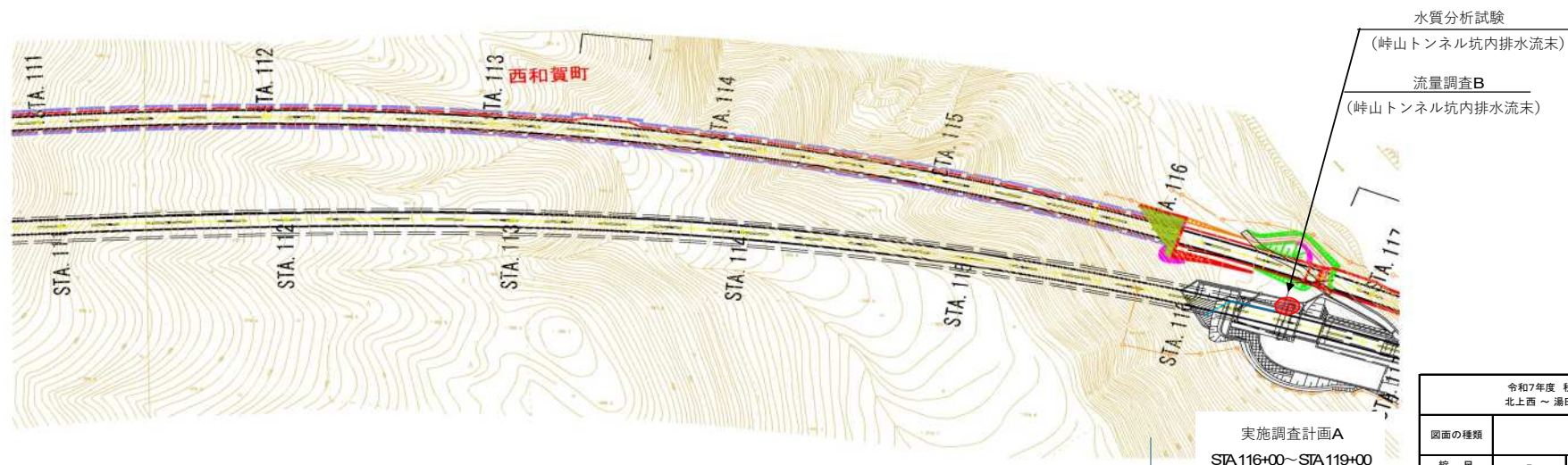
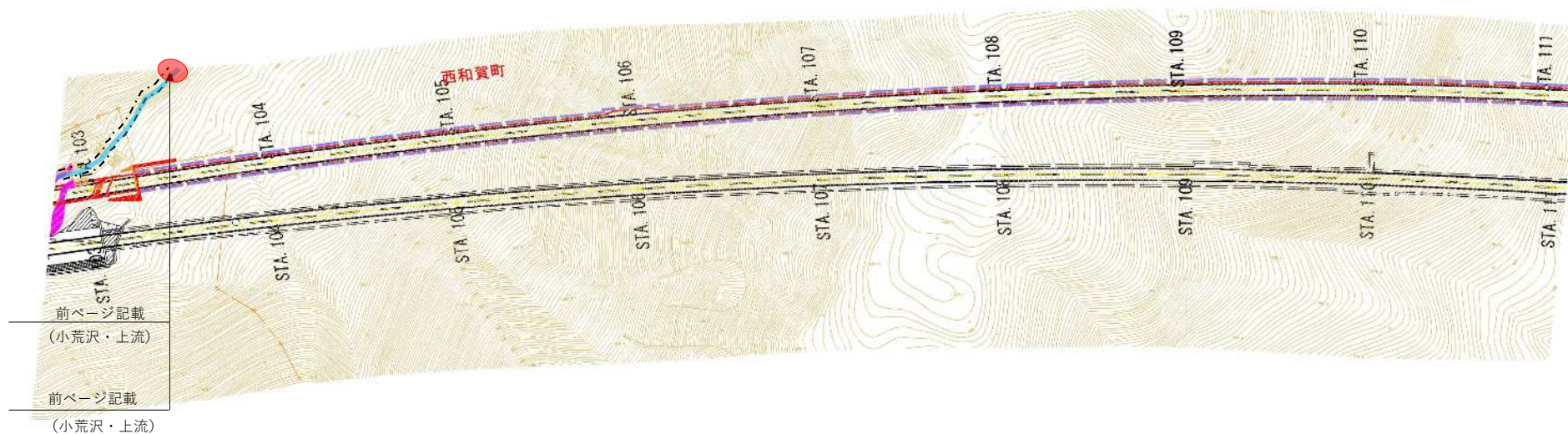
平 面 図 (6)



令和7年度 秋田自動車道
北西西 ~ 湯田間水文調査

図面の種類	平 面 図 (6)		
縮 尺	-	図面番号	-
設計会社名			
施工会社名			
事務所名	東日本高速道路株式会社 東北支社 横手工事事務所		

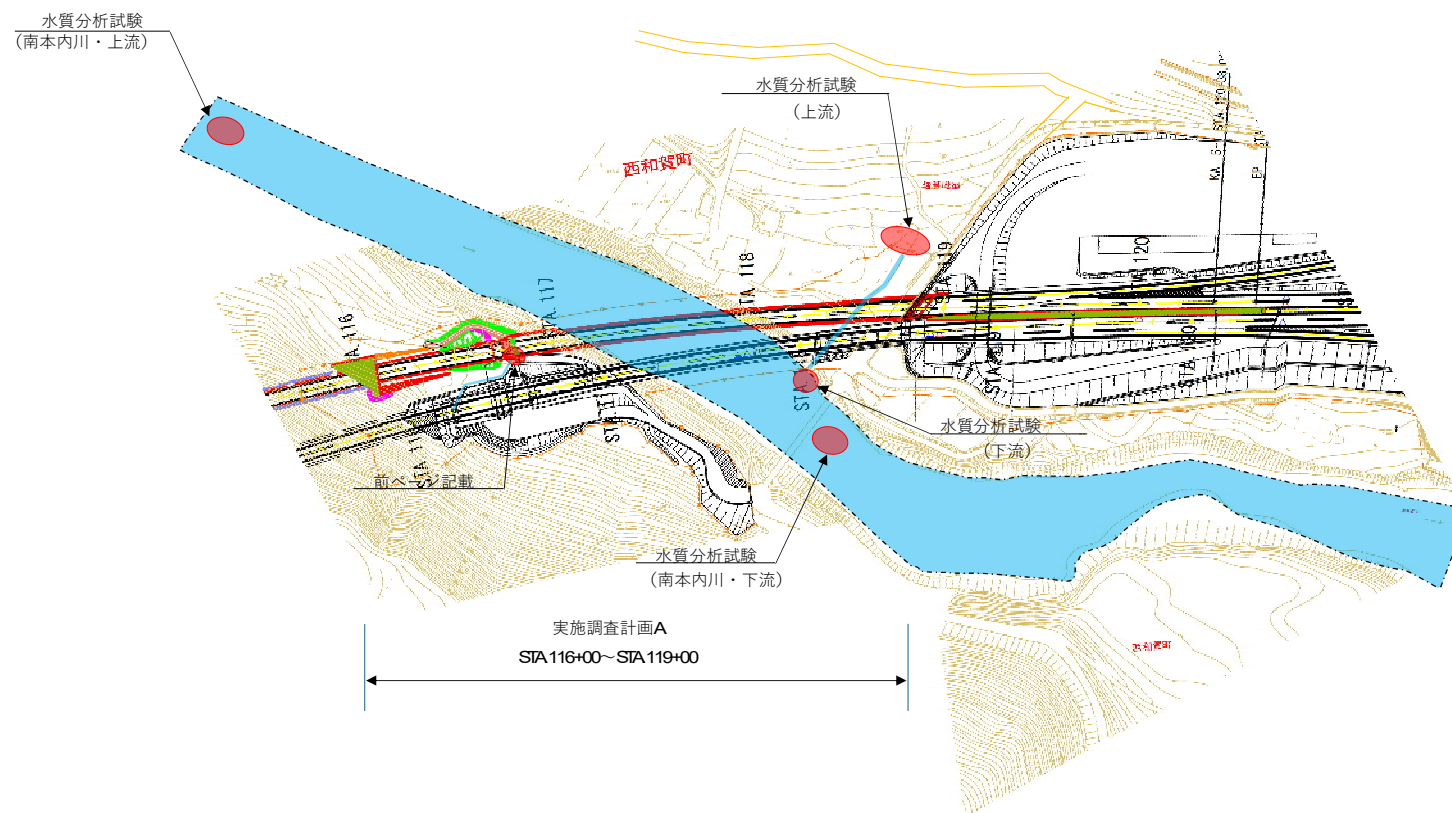
平面図(7)



令和7年度 秋田自動車道
北上西 ~ 湯田間水文調査

図面の種類	平面図(7)		
縮尺	-	図面番号	-
設計会社名			
施工会社名			
事務所名	東日本高速道路株式会社 東北支社 横手工事事務所		

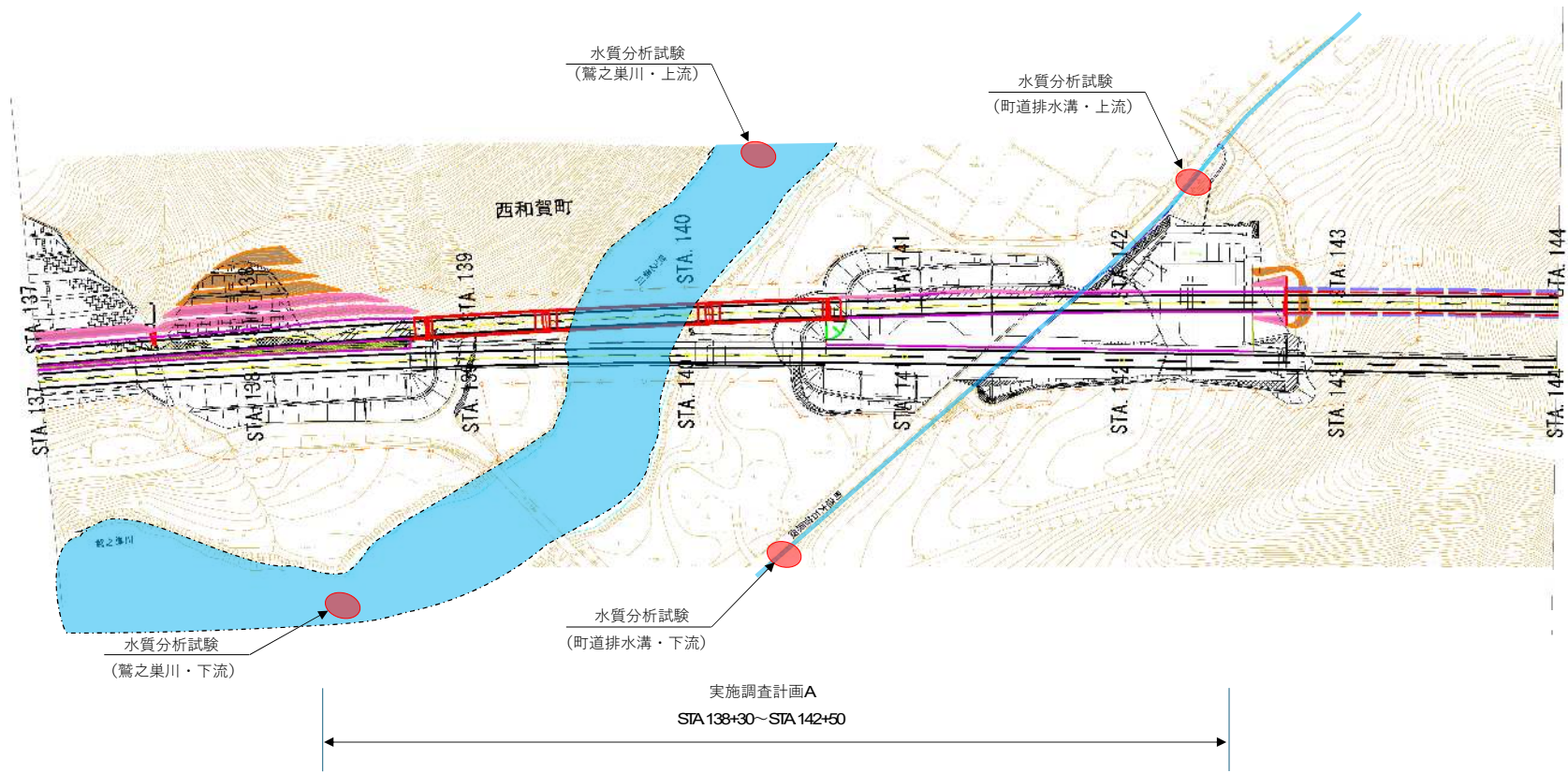
平 面 図 (8)



令和7年度 秋田自動車道
北上西～湯田間水文調査

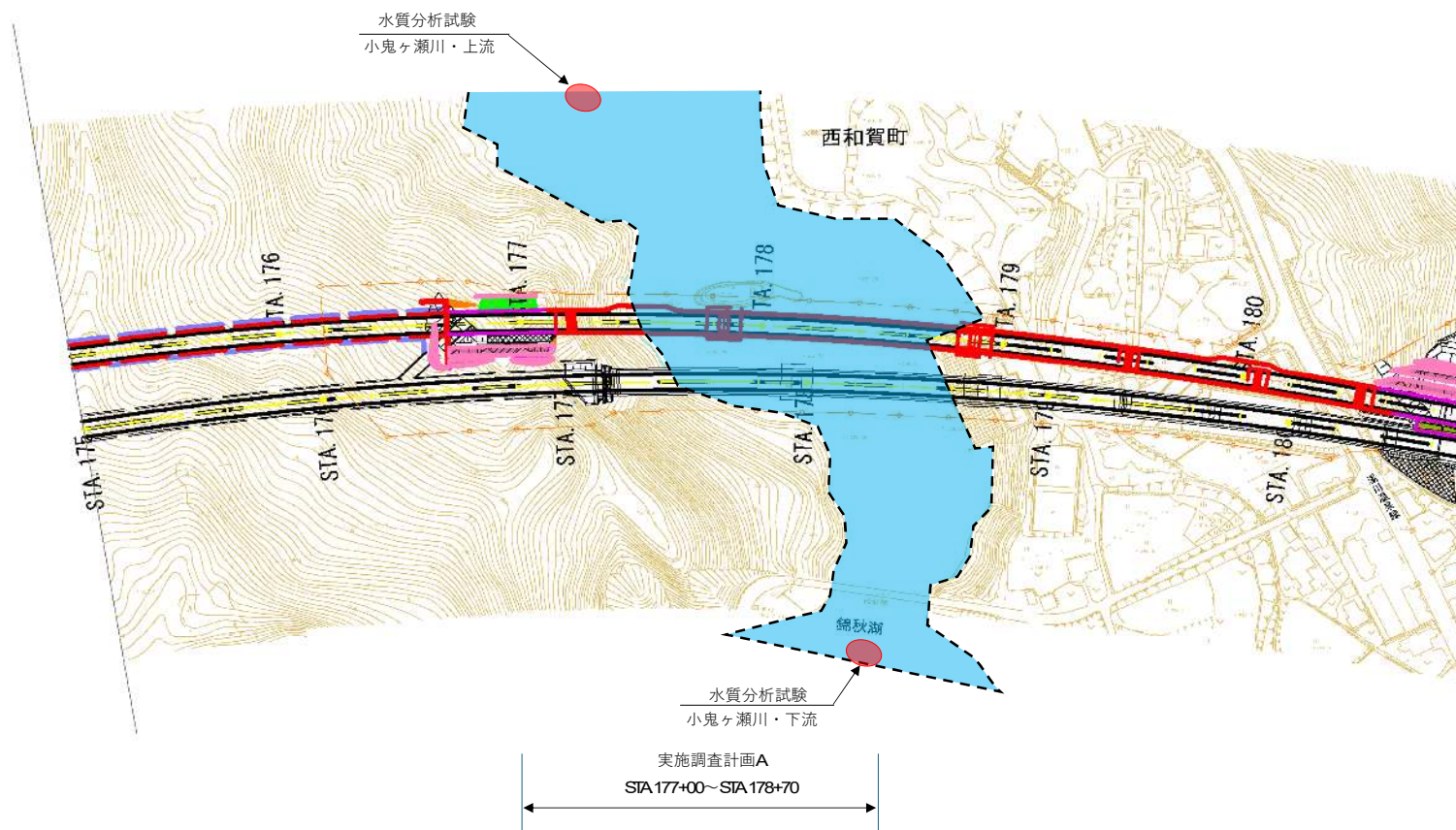
図面の種類	平 面 図 (8)		
縮 尺	-	図面番号	-
設計会社名			
施工会社名			
事務所名	東日本高速道路株式会社 東北支社 横手工事事務所		

平面図(9)



令和7年度 秋田自動車道 北上西 ～ 湯田間水文調査			
図面の種類	平面図(9)		
縮 尺	-	図面番号	-
設計会社名			
施工会社名			
事務所名	東日本高速道路株式会社 東北支社 横手工事事務所		

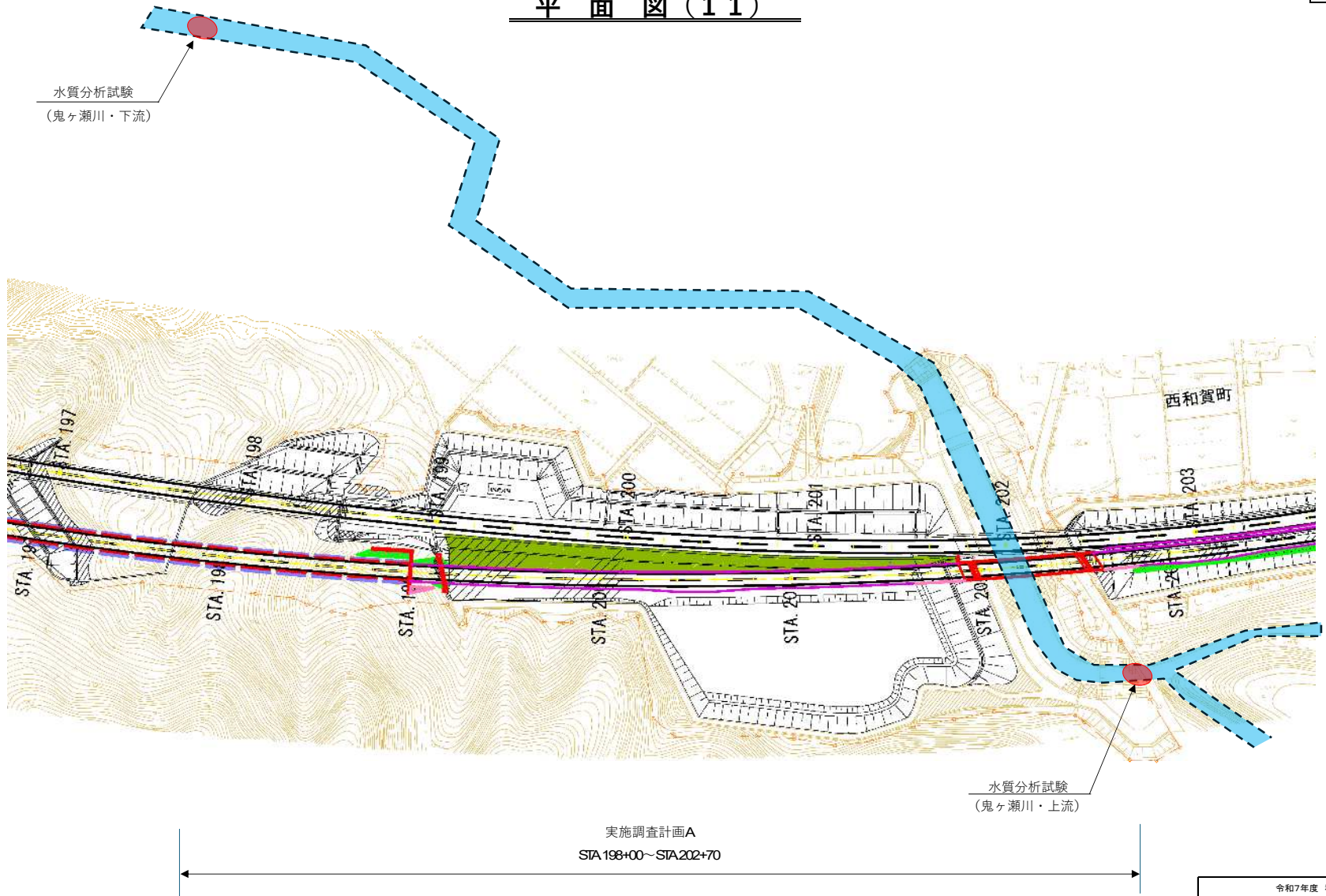
平 面 図 (1 0)



令和7年度 秋田自動車道
北上西 ~ 湯田間水文調査

図面の種類	平 面 図 (10)		
縮 尺	-	図面番号	-
設計会社名			
施工会社名			
事務所名	東日本高速道路株式会社 東北支社 横手工事事務所		

平面図(11)



令和7年度 秋田自動車道 北上西～湯田間水文調査			
図面の種類	平面図(11)		
縮尺	-	図面番号	-
設計会社名			
施工会社名			
事務所名	東日本高速道路株式会社 東北支社 横手工務事務所		